

IDE & Municípios

Um retrato

**Infraestruturas de Informação Geográfica na
Administração Pública Regional e Local**

ENIIG 2016

Novembro, 2016

Rui Pedro Julião
rpj@fcs.unl.pt

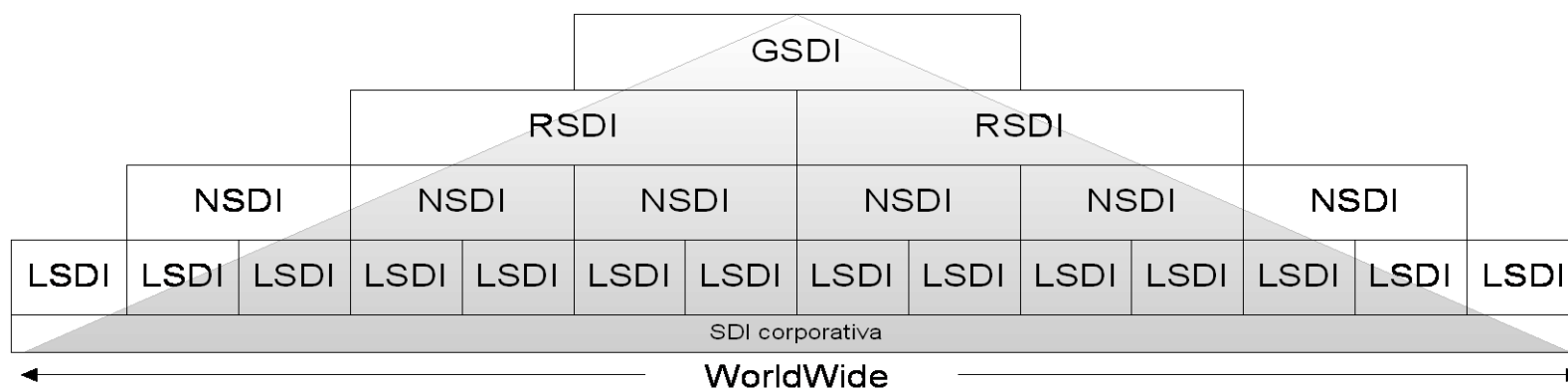
TÓPICOS

- Antecedentes
- Questionários
 - GT Cadastro
 - DGT
 - APDSI
- Debate



MUNICÍPIOS

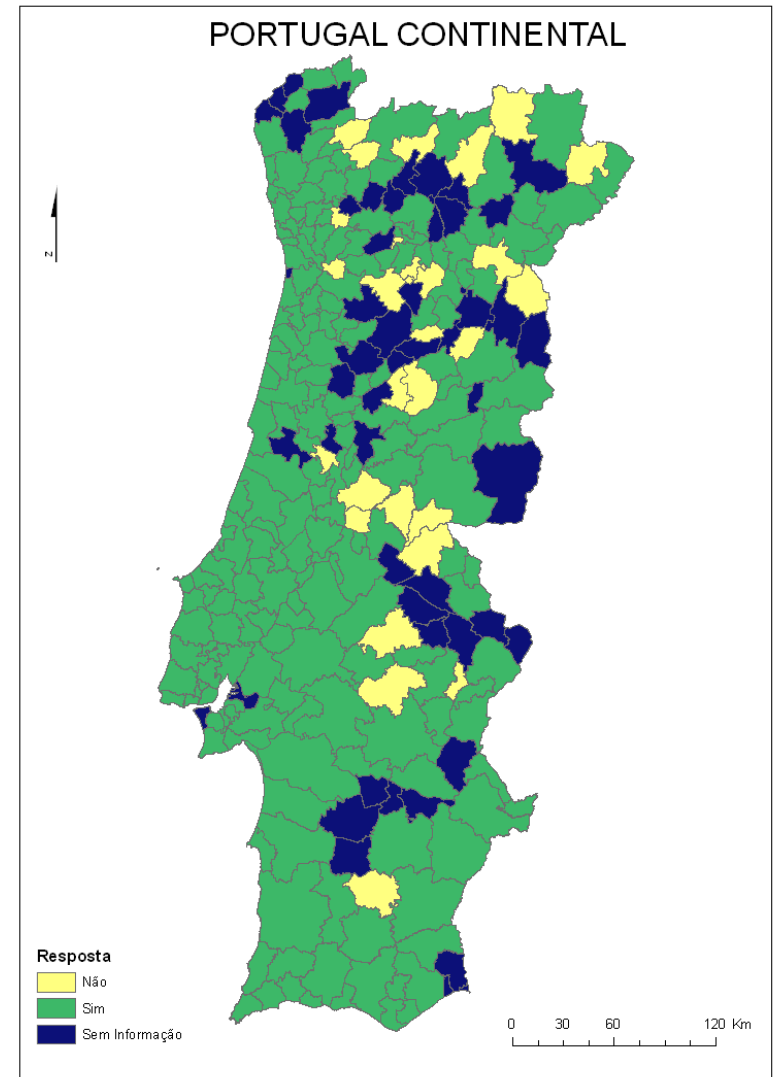
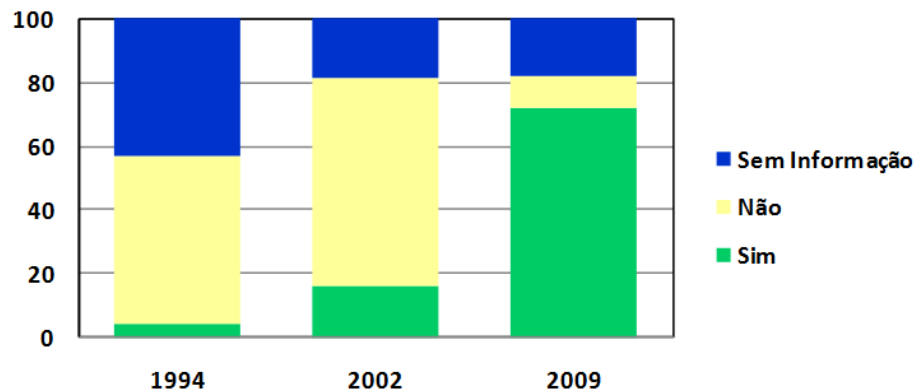
- Parceiros-chave para a aquisição/gestão de IG de referência: (Ex.: eixos de via e toponímia, edificado, equipamentos, cadastro, ...)
- Princípio da subsidiariedade
- Municípios são fundamentais para o sucesso das IDE



MUNICÍPIOS

- Utilização generalizada
 - Municípios
 - CIM

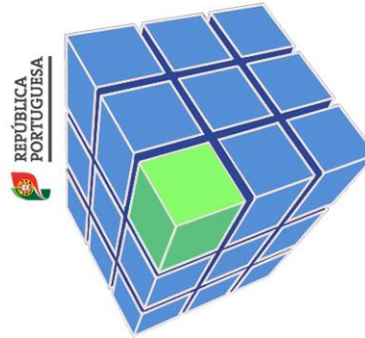
Gráfico de Comparação relativo a Portugal Continental



Julião e Queirós, 2009

QUESTIONÁRIOS

GT Cadastro



Cadastro
Predial
Grupo de Trabalho

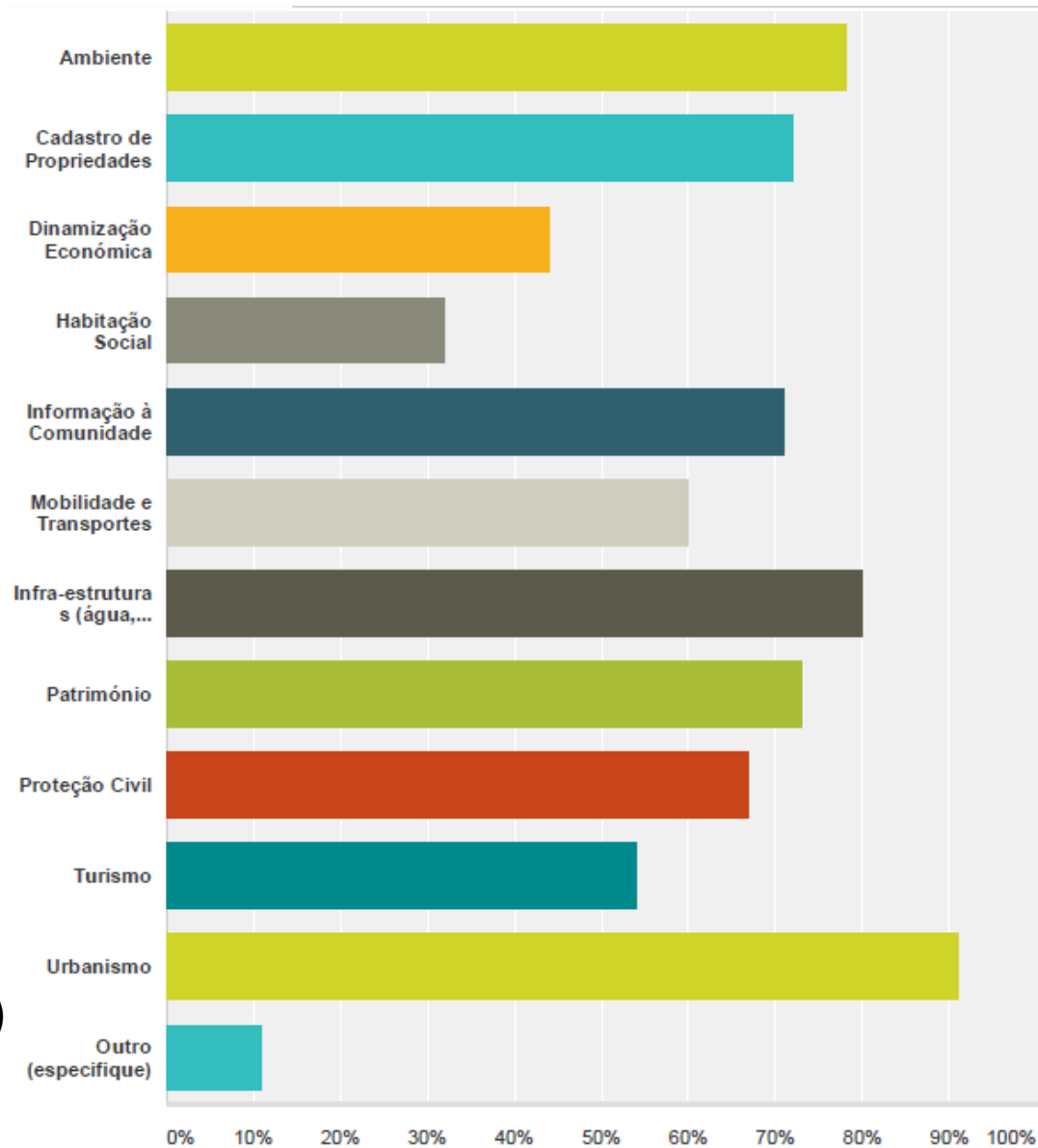
- 171 respostas
 - SIM: 123 (71,9%)
 - NÃO: 46 (26,9%)
 - ??: 2 (1,2%)
- Cadastro
 - Urbano + Rústico: 37
 - Urbano: 12 (49 total)
 - Rústico: 36 (73 total)

- Questionário a CCDR
 - 5 respostas
 - SIM: 1 + 1 (uso interno)
 - Portal IG
 - SIM (excepto CCDR-LVT)
 - Produzem IG
 - SIM (excepto CCDR-N)
 - Todas são detentoras de IG das autarquias
 - Acompanhamento do SNIG e INSPIRE
 - SIM (excepto CCDR-Alg)



associação para a
promoção e desenvolvimento
da Sociedade da Informação

- SIG (150 respostas)
 - SIM 118 (78,7%)
 - NÃO 32 (21,3%)
- IDE (100 respostas)
 - SIM 51% / NÃO 49%
 - OGC 20%
 - Integração SNIG 27%
- Portal e Apps (100 respostas)
 - Web SIG – 72%
 - Apps – 26%



DEBATE

PAINEL

- Joaquim Mamede Alonso (IPVC)
- António Torres (CIMLT)
- Victor Ferreira (OSGeo-PT)
- João Francisco Cardoso (CM Montijo)
- Mário Caetano (DGT)